
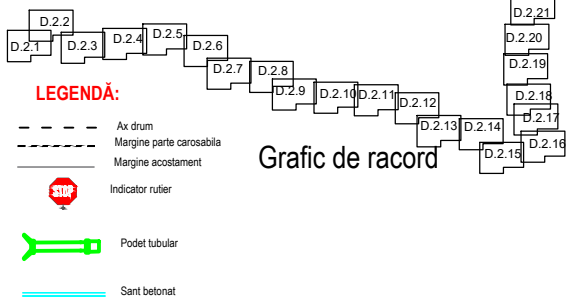
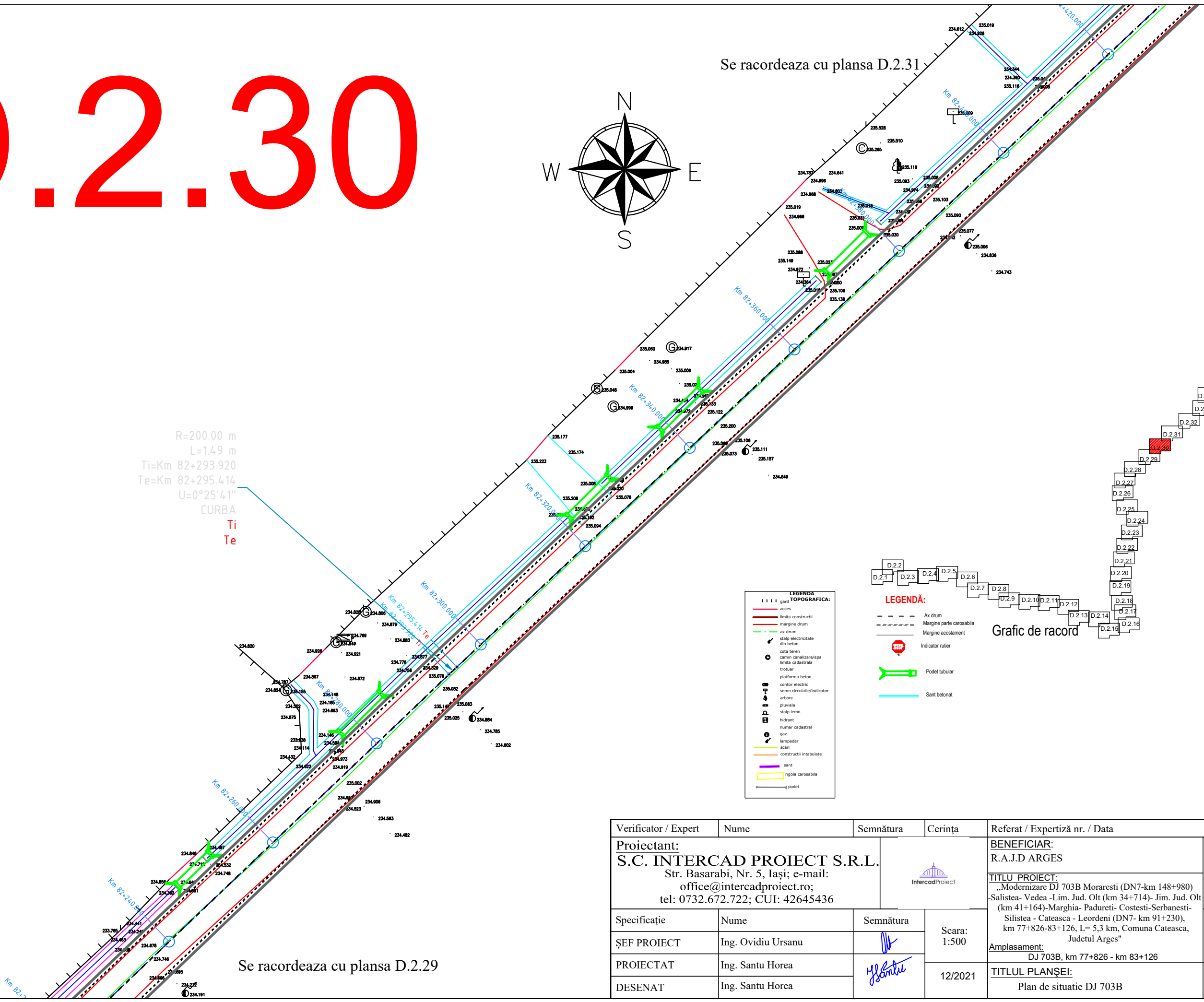


D.2.30






Se racordeaza cu plansa D.2.31

R=200.00 m
L=1.49 m
Ti=Km 82+293.920
Te=Km 82+295.414
U=0°25'41"
CURBA
Ti
Te



- LEGENDA TOPOGRAFICA:**
- acces
 - limita constructii
 - margine drum
 - ax drum
 - stâlpi electricitate din beton
 - o cota teren
 - o camin canalizare/apa
 - o limita cadastrala
 - o trotuar
 - o platforma beton
 - o contor electric
 - o semn circulatie/indicator
 - o arbore
 - o ploaiala
 - o stâlpi lemn
 - o hidrant
 - o numar cadastral
 - o gaz
 - o lampadar
 - o scari
 - o constructii intabulate
 - o sant
 - o rigola carosabila
 - o podet

- LEGENDĂ:**
- Ax drum
 - Margine parte carosabila
 - Margine acostament
 - o Indicator rutier
 - o Podet tubular
 - o Sant betonat

Verificator / Expert	Nume	Semnătura	Cerința	Referat / Expertiză nr. / Data	
Proiectant: S.C. INTERCAD PROIECT S.R.L. Str. Basarabi, Nr. 5, Iași; e-mail: office@intercadproiect.ro; tel: 0732.672.722; CUI: 42645436				BENEFICIAR: R.A.J.D ARGES	
				Proiect nr.: 151/2021	
				TITLU PROIECT: „Modernizare DJ 703B Moraresti (DN7-km 148+980) -Salistea- Vedeia -Lim. Jud. Olt (km 34+714)- Jim. Jud. Olt (km 41+164)-Marghia- Padureti- Costesti-Serbanesti- Silistea - Cateasca - Leordeni (DN7- km 91+230), km 77+826-83+126, L= 5,3 km, Comuna Cateasca, Judetul Arges"	
Specificație	Nume	Semnătura	Scara: 1:500	Faza: D.A.L.I	
ȘEF PROIECT	Ing. Ovidiu Ursanu				
PROIECTAT	Ing. Santu Horea		12/2021	Amplasament: DJ 703B, km 77+826 - km 83+126	
DESENAT	Ing. Santu Horea			TITLUL PLANȘEI: Plan de situatie DJ 703B	
				Plansa.nr.: D.2.30	